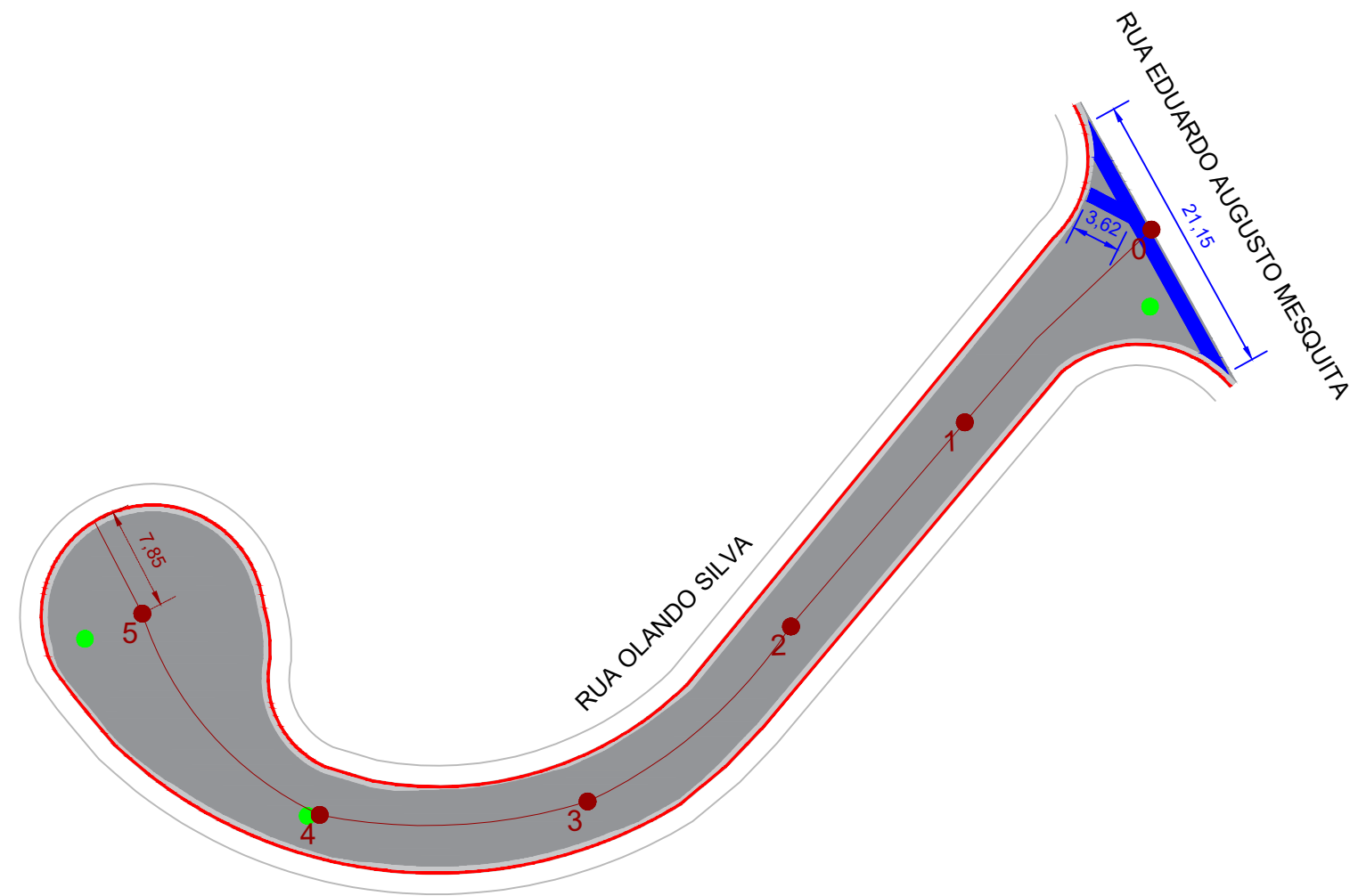


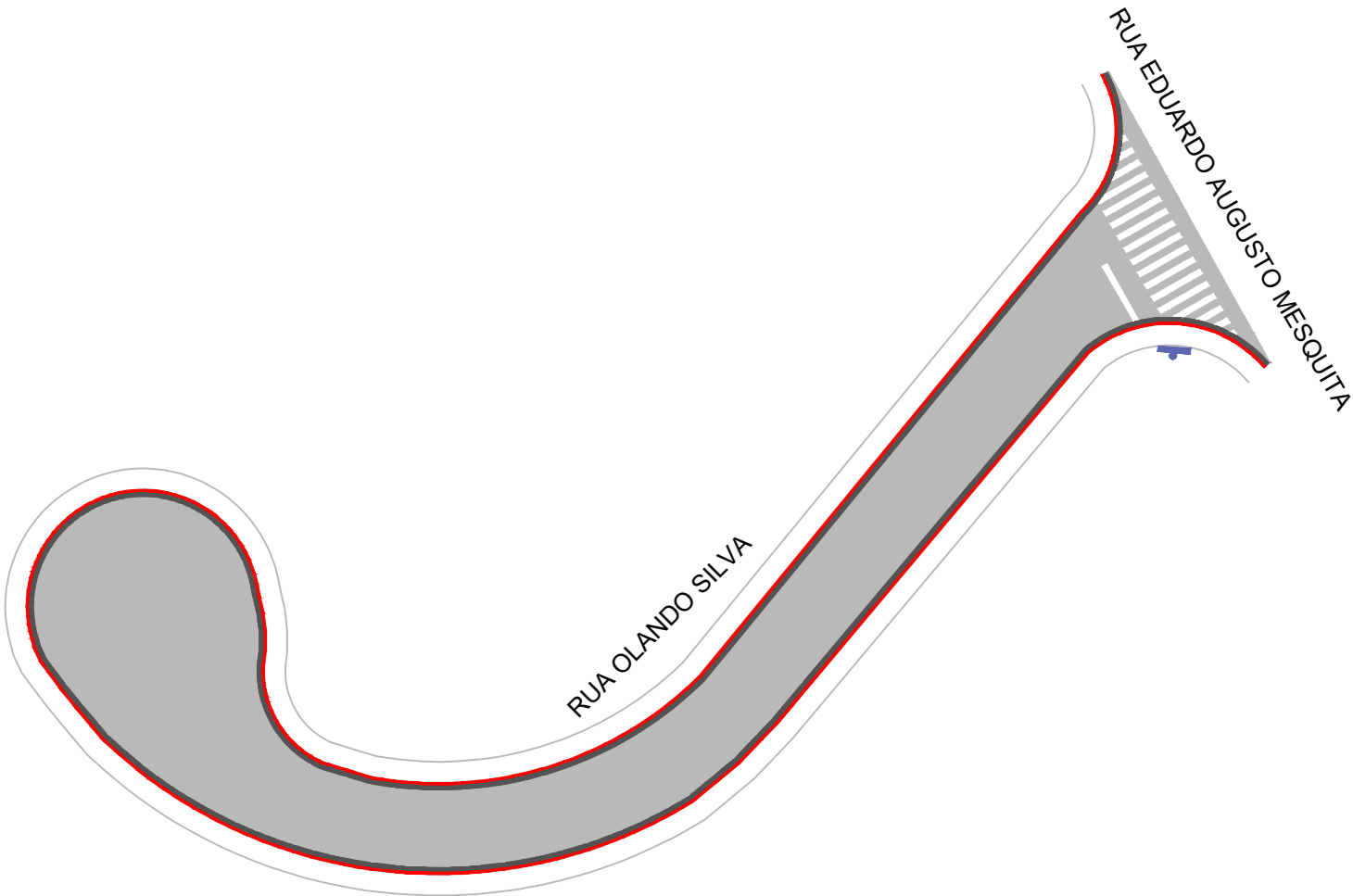
PLANTA DE RECAPEAMENTO E SINALIZAÇÃO

ESCALA 1:500



Informações de sinalização
Área de Faixa de Pedestre: 21,15 m²
Placa de Identificação: 1 unidade

- PLACA DE IDENTIFICAÇÃO EM TUBO DE AÇO GALVANIZADO
- PLACA DE IDENTIFICAÇÃO

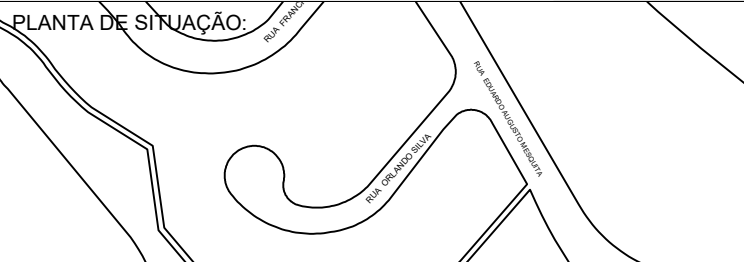


Informações Recapeamento
Local: Rua Orlando Silva
Extensão: 107,85 m
Largura média: 6,20 m
Área de recapeamento: 789,82 m²
Reparo de Sarjetão: 24,77 m
Levantamento de PV: 3 unid

- REPARAR
- GUIA
- PV
- SARJETA E SARJETÃO
- BLD


OBSERVAÇÕES

- 1) AS ESTACAS ESTÃO EM UM ESPAÇAMENTO DE 20 METROS



ARTICULAÇÃO DAS FOLHAS

ESTA FOLHA É PROPRIEDADE DA PMC
PREFEITURA MUNICIPAL DE CARAPICUIBA E SEU
CONTEÚDO NÃO
PODE SER COPIADO OU REVELADO A TERCEIROS.
A LIBERAÇÃO OU A APROVAÇÃO DESTA
DOCUMENTO NÃO EXIME A DETALHISTA DE SUA
RESPONSABILIDADE SOBRE O MESMO.



MUNICÍPIO DE CARAPICUÍBA

ENDEREÇO: RUA ORLANDO SILVA

RESPONSÁVEL TÉCNICO: Fernando Ferreira Lima	SIGLA	VERIFICAÇÃO	APROVAÇÃO:
Engenheiro Civil		/	/
CREA-SP: 5070695464-SP		/	/
MATRÍCULA: 53.469		/	/
DESENHISTA: Elisangela Lira		/	/

PROJETO BÁSICO DE RECAPEAMENTO E SINALIZAÇÃO			
ESCALA: INDICADA	CÓDIGO:	FOLHA: 01/01	REVISÃO: 00